

Miejscowo : Lidzbark  
 Województwo: warmi sko- mazurskie



 Obiekt: boiska sportowe Orlik  
 Zleceniodawca: 69 GROUP Andrzej Wi niewski  
 Nadzór geologiczny: mgr A. Oprzy ski

System wiercenia: Mechaniczno-obrotowy

Rz dna: 128.62 m n.p.m.

Skala 1 : 50

Data wiercenia: 09-03-2010

Wiercenie	Gł boko zwierniadła wody	Stratygrafia	Profil litologiczny		Przelot	Opis litologiczny	Symbol gruntu	Warstwa geotechniczna	Wilgotno	ID	IL
			[m]	[m]							
1	2	3	4	5	6	7	8	9	10	11	12
	 0.40	Holocen Czwartorz d Plejstocen wodnodowcowe		0.40 0.70 4.00	0.40 0.70 4.00	piasek drobny próchniczny, czamy piasek drobny, szary przewarstwiony piaskiem pylastym piasek drobny, szary	PdH Pd P $\pi$ Pd	IA IIA	w nw	0.4	

Miejscowo : Lidzbark  
 Województwo: warmi sko- mazurskie

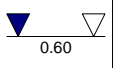



 Obiekt: boiska sportowe Orlik  
 Zleceniodawca: 69 GROUP Andrzej Wi niewski  
 Nadzór geologiczny: mgr A. Oprzy ski

System wiercenia: Mechaniczno-obrotowy

Rz dna: 128.88 m n.p.m.

Skala 1 : 50

Data wiercenia: 09-03-2010

Wiercenie	Gł bok o zwi erci adła wody	Stratygrafia	Profil litologiczny		Przelot	Opis litologiczny	Symbol gruntu	Warstwa geotechniczna	Wilgotno	ID	IL
			[m]	[m]							
1	2	3	4	5	6	7	8	9	10	11	12
	 0.60				0.30	piasek drobny próchniczny, czarny piasek drobny, br zowo-szary piasek drobny, szary	PdH	IA	w		
					0.60		Pd	IIA	nw	0.4	
					4.00						

Miejscowo : Lidzbark  
 Województwo: warmi sko- mazurskie

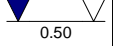





 Obiekt: boiska sportowe Orlik  
 Zleceniodawca: 69 GROUP Andrzej Wi niewski  
 Nadzór geologiczny: mgr A. Oprzy ski

System wiercenia: Mechaniczno-obrotowy

Rz dna: 128.67 m n.p.m.

Skala 1 : 50

Data wiercenia: 09-03-2010

Wiercenie	Gł bok zwierciadła wody	Stratygrafia	Profil litologiczny		Przelot	Opis litologiczny	Symbol gruntu	Warstwa geotechniczna	Wilgotno	ID	IL
			[m]	[m]							
1	2	3	4	5	6	7	8	9	10	11	12
		Czwarctorz d Plejstocen wodnolodowcowe				piasek drobny próchniczny, czarny	PdH	IA	w		
	0.50				0.30	piasek drobny, szary przewarstwiony piaskiem pylastym	Pd Pπ	IIA	nw	0.4	
					0.50	piasek drobny, szary przewarstwiony piaskiem pylastym					
					2.30	piasek redni, szary	Ps	IIB			
					2.70	piasek drobny, szary	Pd	IIA			
				4.00	4.00						

Miejscowo : Lidzbark  
 Województwo: warmi sko- mazurskie

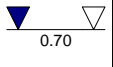





 Obiekt: boiska sportowe Orlik  
 Zleceniodawca: 69 GROUP Andrzej Wi niewski  
 Nadzór geologiczny: mgr A. Oprzy ski

System wiercenia: Mechaniczno-obrotowy

Rz dna: 128.87 m n.p.m.

Skala 1 : 50

Data wiercenia: 09-03-2010

Wiercenie	Gł boko zwierniada wody	Stratygrafia	Profil litologiczny		Przelot	Opis litologiczny	Symbol gruntu	Warstwa geotechniczna	Wilgotno	ID	IL
			[m]	[m]							
1	2	3	4	5	6	7	8	9	10	11	12
						piasek drobny próchniczny, czarny	PdH	IA			
					0.30	piasek drobny, szary przewarstwiony piaskiem pylastym	Pd P $\pi$	IA	w		
					0.70	piasek drobny, szary przewarstwiony piaskiem pylastym					
					1.50	piasek drobny, szary	Pd	IIA	nw	0.4	
					4.00						